



СЛУЖБА ПО ГЕОДЕЗИЯ, КАРТОГРАФИЯ И КАДАСТЪР - ГР. СОФИЯ

1618, кв. "ПАВЛОВО", Ул. "МУСАЛА" №1, 02/8188338,
sofia@cadastre.bg, БУЛСТАТ:130362903

СКИЦА НА ПОЗЕМЛЕН ИМОТ № 15-809647-27.07.2023 г.

Поземлен имот с идентификатор **68134.8275.21**

Гр. София, общ. Столична, обл. София (столица)

По кадастралната карта и кадастралните регистри, одобрени със Заповед РД-18-61/27.09.2010 г.
на **ИЗПЪЛНИТЕЛЕН ДИРЕКТОР НА АГКК**

Последно изменение на кадастралната карта и кадастралните регистри, засягащо поземления имот е от
27.07.2023 г.

Адрес на поземления имот: **гр. София, район Кремиковци, м. "ЗСК Кремиковци"**

Площ: **22414 кв. м**

Трайно предназначение на територията: **Урбанизирана**

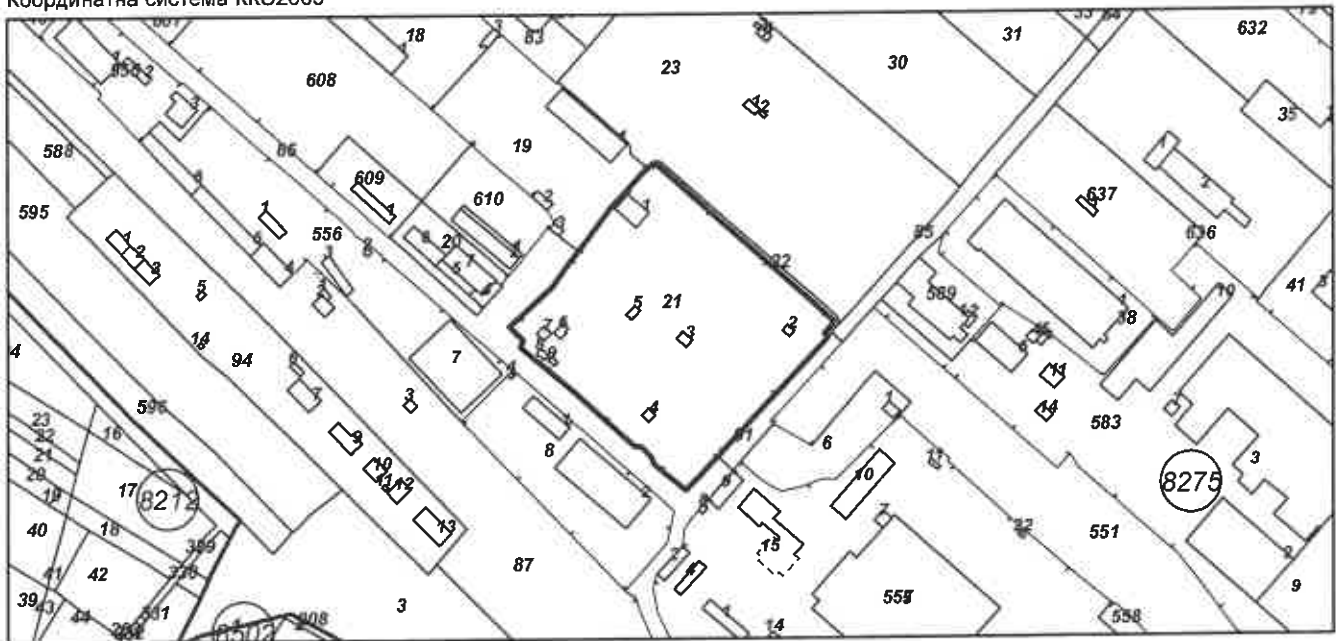
Начин на трайно ползване: **За друг вид производствен, складов обект**

Прекишен идентификатор: **няма**

Номер по предходен план: **3, квартал: 1, парцел: V**

Съседни: **68134.8275.91, 68134.8275.22, 68134.8275.23, 68134.8275.19, 68134.8275.86**

Координатна система KKC2005



М 1:5000

Собственици по данни от КРНИ:

1. **205714200, "КРЕМИКОВЦИ ОЙЛ" ЕООД**

Няма данни за идеалните части

Други - Учредителен акт № 59 том CLXXVI рег. 71486 дело 54895 от 31.10.2019г., издаден от Служба по
вписванията гр. София

Носители на други вещни права по данни от КРНИ:

няма данни



Скица № 15-809647-27.07.2023 г. издадена въз основа на
заявление с входящ № 01-402046-18.07.2023 г.

Подписан: *[Handwritten signature]*





СЛУЖБА ПО ГЕОДЕЗИЯ, КАРТОГРАФИЯ И КАДАСТЪР - ГР. СОФИЯ

1618, кв. "ПАВЛОВО", Ул. "МУСАЛА" №1, 02/8188338,
sofia@cadastre.bg, БУЛСТАТ:130362903

СКИЦА НА СГРАДА № 15-809648-27.07.2023 г.

с идентификатор **68134.8275.21.1**

Гр. София, общ. Столична, обл. София (столица)

По кадастралната карта и кадастралните регистри, одобрени със **Заповед РД-18-61/27.09.2010 г. на ИЗПЪЛНИТЕЛЕН ДИРЕКТОР НА АГКК**

Последно изменение на кадастралната карта и кадастралните регистри, засягащо сградата е от **27.07.2023 г.**

Адрес на сградата: гр. София, район Кремиковци, м. "ЗСК Кремиковци"

Сградата е разположена в поземлен имот с идентификатор **68134.8275.21**

Застроена площ: **235 кв. м**

Брой етажи: **1**

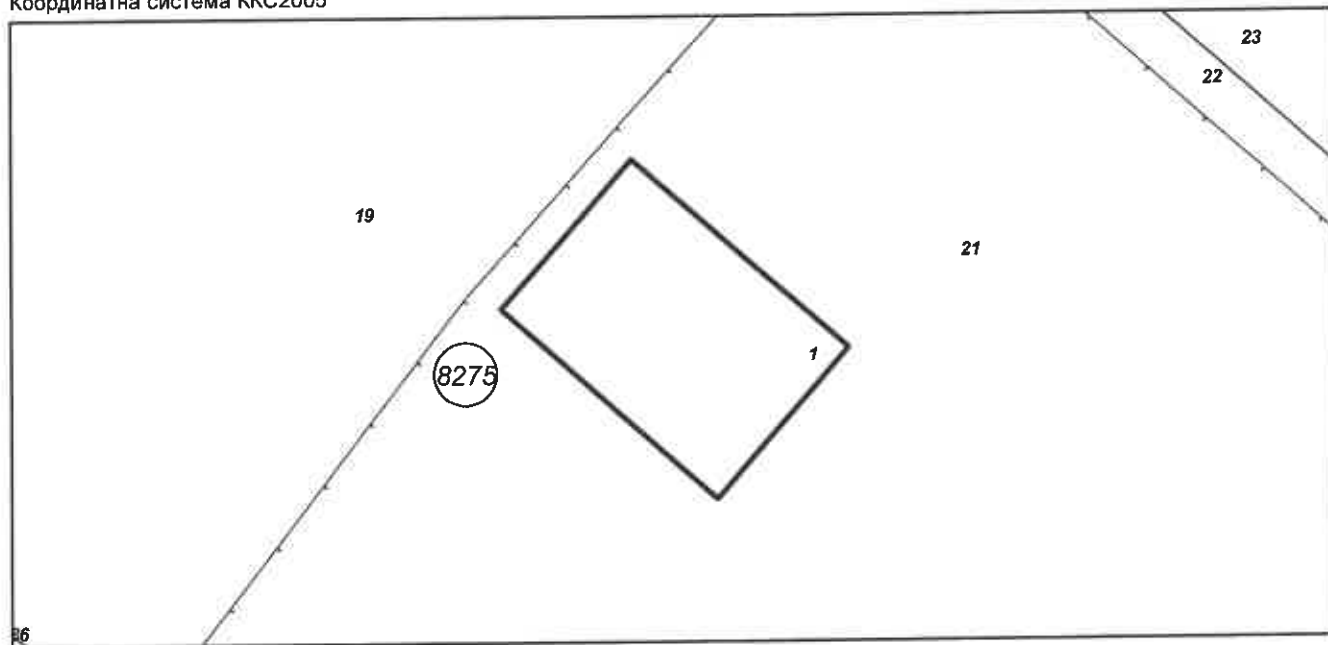
Брой самостоятелни обекти в сградата: **няма данни**

Предназначение: **Складова база, склад**

Стар идентификатор: **няма**

Номер по предходен план: **няма**

Координатна система ККС2005



М 1:500

Собственици по данни от КРНИ:

1. **205714200, "КРЕМИКОВЦИ ОЙЛ" ЕООД**

Няма данни за идеалните части

Други - Учредителен акт № 59 том CLXXVI рег. 71486 дело 54895 от 31.10.2019г., издаден от Служба по вписванията гр. София

Носители на други вещни права по данни от КРНИ:
няма данни



Подписан: G. Ivanova



СЛУЖБА ПО ГЕОДЕЗИЯ, КАРТОГРАФИЯ И КАДАСТЪР - ГР. СОФИЯ

1618, кв. "ПАВЛОВО", Ул. "МУСАЛА" №1, 02/8188338,
sofia@cadastre.bg, БУЛСТАТ:130362903

СКИЦА НА СГРАДА № 15-809649-27.07.2023 г.

с идентификатор 68134.8275.21.2

Гр. София, общ. Столична, обл. София (столица)

По кадастралната карта и кадастралните регистри, одобрени със **Заповед РД-18-61/27.09.2010 г.**
на ИЗПЪЛНИТЕЛЕН ДИРЕКТОР НА АГКК

Последно изменение на кадастралната карта и кадастралните регистри, засягащо сградата е от
27.07.2023 г.

Адрес на сградата: **гр. София, район Кремиковци, м. "ЗСК Кремиковци"**

Сградата е разположена в поземлен имот с идентификатор **68134.8275.21**

Застроена площ: **29 кв. м**

Брой етажи: **1**

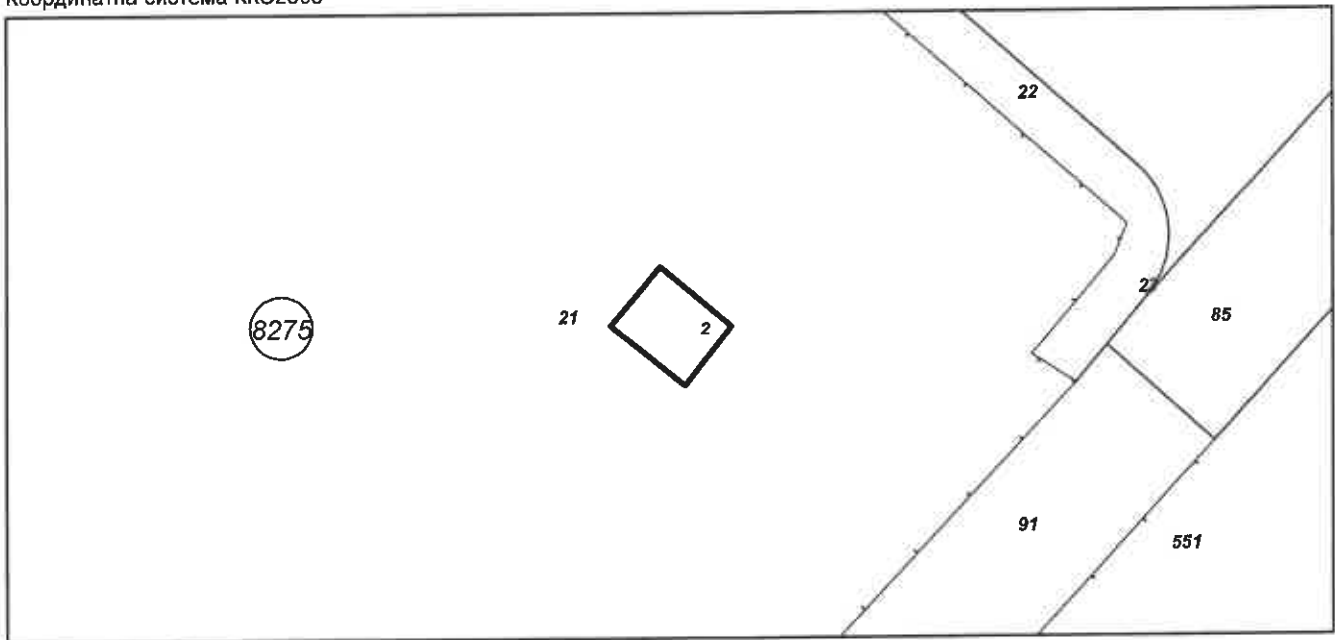
Брой самостоятелни обекти в сградата: **няма данни**

Предназначение: **Сграда за водоснабдяване и/или канализация**

Стар идентификатор: **няма**

Номер по предходен план: **няма**

Координатна система KKC2005



М 1:500

Собственици по данни от КРНИ:

1. **205714200, "КРЕМИКОВЦИ ОЙЛ" ЕООД**

Няма данни за идеалните части

Други - Учредителен акт № 59 том CLXXVI рег. 71486 дело 54895 от 31.10.2019г., издаден от Служба по
вписванията гр. София

Носители на други вещни права по данни от КРНИ:

няма данни

Скица № 15-809649-27.07.2023 г. издадена въз основа на
заявление с входящ № 01-402046-18.07.2023 г.



СЛУЖБА ПО ГЕОДЕЗИЯ, КАРТОГРАФИЯ И КАДАСТЪР - ГР. СОФИЯ

1618, кв. "ПАВЛОВО", Ул. "МУСАЛА" №1, 02/8188338,
sofia@cadastre.bg, БУЛСТАТ:130362903

СКИЦА НА СГРАДА № 15-809650-27.07.2023 г.

с идентификатор 68134.8275.21.3

Гр. София, общ. Столична, обл. София (столица)

По кадастралната карта и кадастралните регистри, одобрени със **Заповед РД-18-61/27.09.2010 г.**
на **ИЗПЪЛНИТЕЛЕН ДИРЕКТОР НА АГКК**

Последно изменение на кадастралната карта и кадастралните регистри, засягащо сградата е от
27.07.2023 г.

Адрес на сградата: **гр. София, район Кремиковци, м. "ЗСК Кремиковци"**

Сградата е разположена в поземлен имот с идентификатор **68134.8275.21**

Застроена площ: **54 кв. м**

Брой етажи: **1**

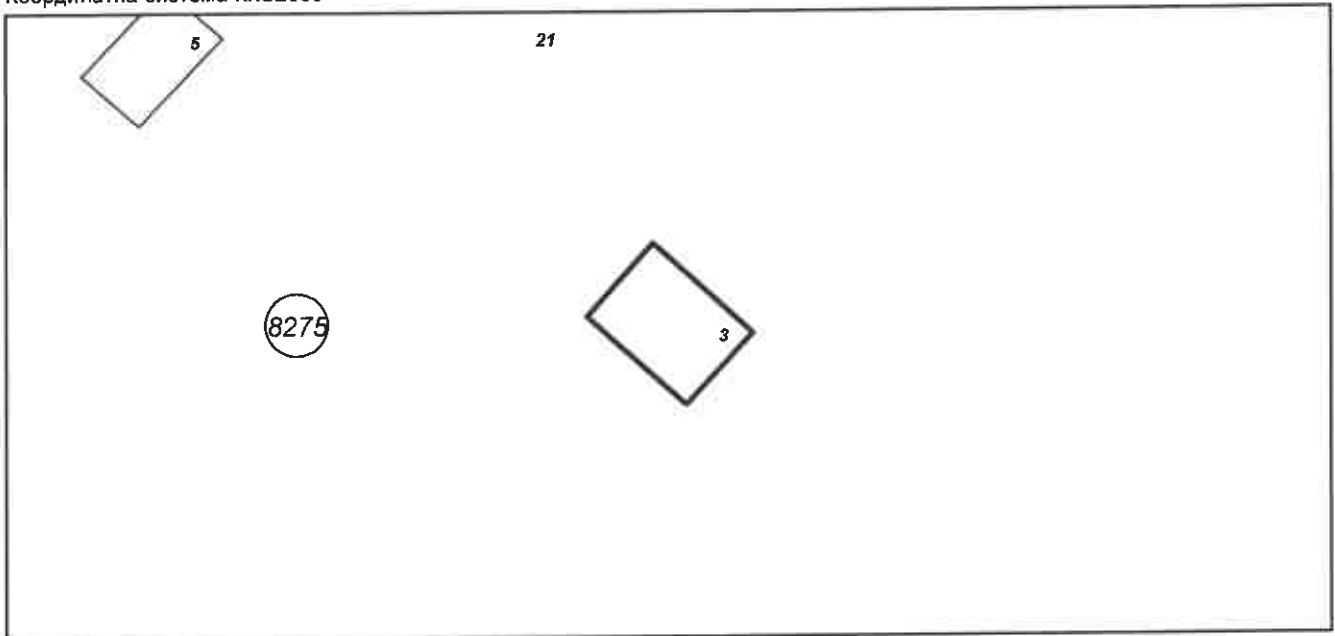
Брой самостоятелни обекти в сградата: **няма данни**

Предназначение: **Сграда за водоснабдяване и/или канализация**

Стар идентификатор: **няма**

Номер по предходен план: **няма**

Координатна система ККС2005



M 1:500

Собственици по данни от КРНИ:

1. **205714200, "КРЕМИКОВЦИ ОЙЛ" ЕООД**

Няма данни за идеалните части

Други - Учредителен акт № 59 том CLXXVI рег. 71486 дело 54895 от 31.10.2019г., издаден от Служба по
вписванията гр. София

Носители на други вещни права по данни от КРНИ:

няма данни



Скица № 15-809650-27.07.2023 г. издадена въз основа на
заявление с входящ № 01-402046-18.07.2023 г.





СЛУЖБА ПО ГЕОДЕЗИЯ, КАРТОГРАФИЯ И КАДАСТЪР - ГР. СОФИЯ

1618, кв. "ПАВЛОВО", Ул. "МУСАЛА" №1, 02/8188338,
sofia@cadastre.bg, БУЛСТАТ:130362903

СКИЦА НА СГРАДА № 15-809651-27.07.2023 г.

с идентификатор **68134.8275.21.4**

Гр. София, общ. Столична, обл. София (столица)

По кадастралната карта и кадастралните регистри, одобрени със **Заповед РД-18-61/27.09.2010 г.**
на **ИЗПЪЛНИТЕЛЕН ДИРЕКТОР НА АГКК**

Последно изменение на кадастралната карта и кадастралните регистри, засягащо сградата е от
27.07.2023 г.

Адрес на сградата: **гр. София, район Кремиковци, м. "ЗСК Кремиковци"**

Сградата е разположена в поземлен имот с идентификатор **68134.8275.21**

Застроена площ: **42 кв. м**

Брой етажи: **1**

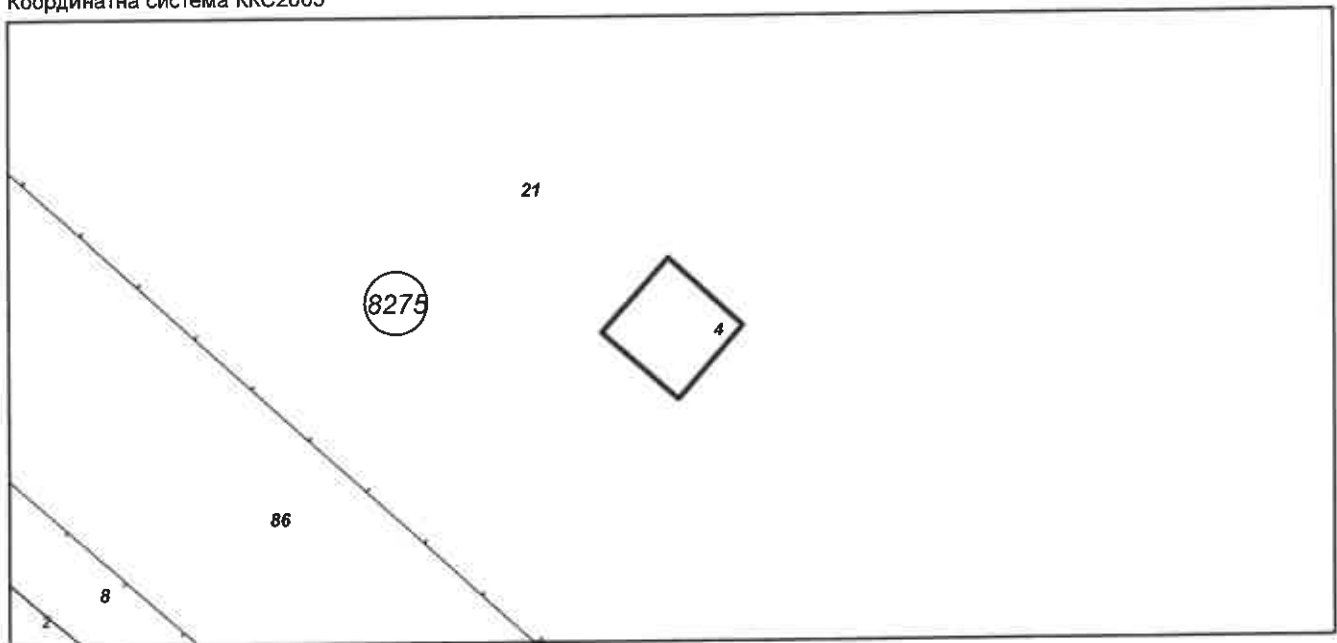
Брой самостоятелни обекти в сградата: **няма данни**

Предназначение: **Сграда със специално предназначение**

Стар идентификатор: **няма**

Номер по предходен план: **няма**

Координатна система ККС2005



М 1:500

Собственици по данни от КРНИ:

1. **205714200, "КРЕМИКОВЦИ ОЙЛ" ЕООД**

Няма данни за идеалните части

Други - Учредителен акт № 59 том CLXXVI рег. 71486 дело 54895 от 31.10.2019г., издаден от Служба по
вписванията гр. София

Носители на други вещни права по данни от КРНИ:

няма данни.



Plamen Ivanov

Скица № 15-809651-27.07.2023 г. издадена въз основа на
заявление с входящ № 01-402046-18.07.2023 г.



СЛУЖБА ПО ГЕОДЕЗИЯ, КАРТОГРАФИЯ И КАДАСТЪР - ГР. СОФИЯ

1618, кв. "ПАВЛОВО", Ул. "МУСАЛА" №1, 02/8188338,
sofia@cadastre.bg, БУЛСТАТ:130362903

СКИЦА НА СГРАДА № 15-809652-27.07.2023 г.

с идентификатор 68134.8275.21.5

Гр. София, общ. Столична, обл. София (столица)

По кадастралната карта и кадастралните регистри, одобрени със **Заповед РД-18-61/27.09.2010 г.**
на **ИЗПЪЛНИТЕЛЕН ДИРЕКТОР НА АГКК**

Последно изменение на кадастралната карта и кадастралните регистри, засягащо сградата е от
27.07.2023 г.

Адрес на сградата: гр. София, район Кремиковци, м. "ЗСК Кремиковци"

Сградата е разположена в поземлен имот с идентификатор **68134.8275.21**

Застроена площ: **38 кв. м**

Брой етажи: **1**

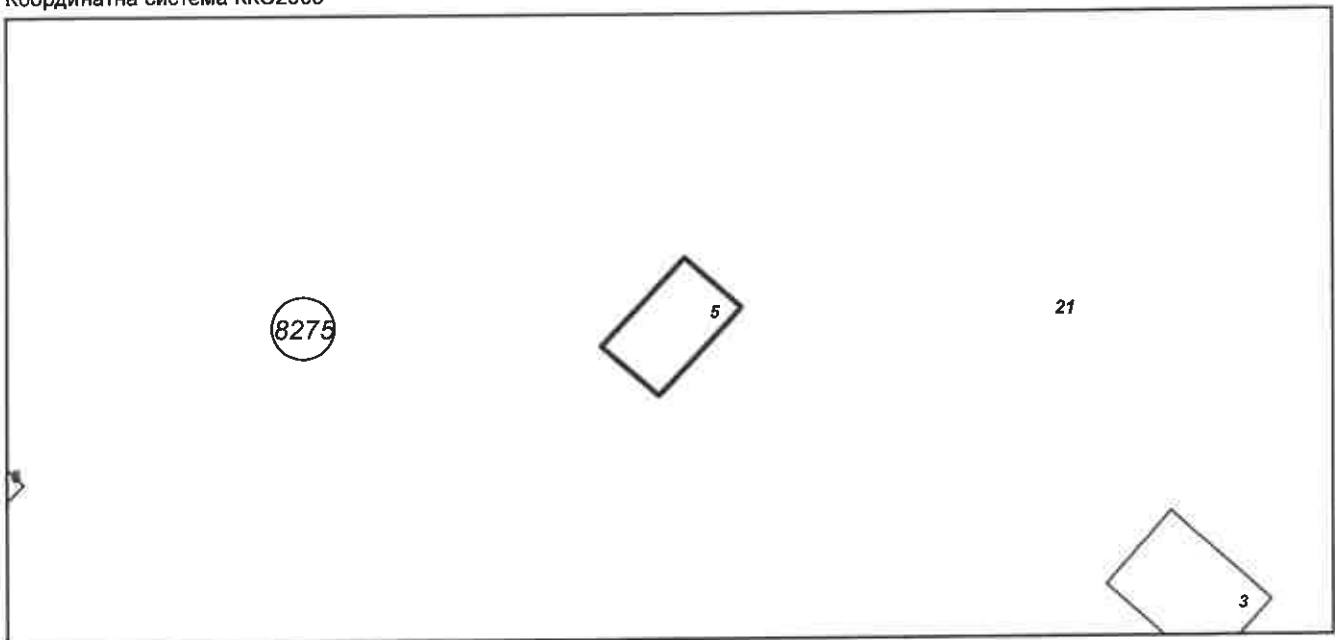
Брой самостоятелни обекти в сградата: **няма данни**

Предназначение: **Сграда за търговия**

Стар идентификатор: **няма**

Номер по предходен план: **няма**

Координатна система KKC2005



М 1:500

Собственици по данни от КРНИ:

1. **205714200, "КРЕМИКОВЦИ ОЙЛ" ЕООД**

Няма данни за идеалните части

Други - Учредителен акт № 59 том CLXXVI рег. 71486 дело 54895 от 31.10.2019г., издаден от Служба по
вписванията гр. София

Носители на други вещни права по данни от КРНИ:

няма данни



Скица № 15-809652-27.07.2023 г. издадена въз основа на
заявление с входящ № 01-402046-18.07.2023 г.



СЛУЖБА ПО ГЕОДЕЗИЯ, КАРТОГРАФИЯ И КАДАСТЪР - ГР. СОФИЯ

1618, кв. "ПАВЛОВО", Ул. "МУСАЛА" №1, 02/8188338,
sofia@cadastre.bg, БУЛСТАТ:130362903

СКИЦА НА СГРАДА № 15-809653-27.07.2023 г.

с идентификатор **68134.8275.21.6**

Гр. София, общ. Столична, обл. София (столица)

По кадастралната карта и кадастралните регистри, одобрени със **Заповед РД-18-61/27.09.2010 г.**
на **ИЗПЪЛНИТЕЛЕН ДИРЕКТОР НА АГКК**

Последно изменение на кадастралната карта и кадастралните регистри, засягащо сградата е от
27.07.2023 г.

Адрес на сградата: **гр. София, район Кремиковци, м. "ЗСК Кремиковци"**

Сградата е разположена в поземлен имот с идентификатор **68134.8275.21**

Застроена площ: **47 кв. м**

Брой етажи: **1**

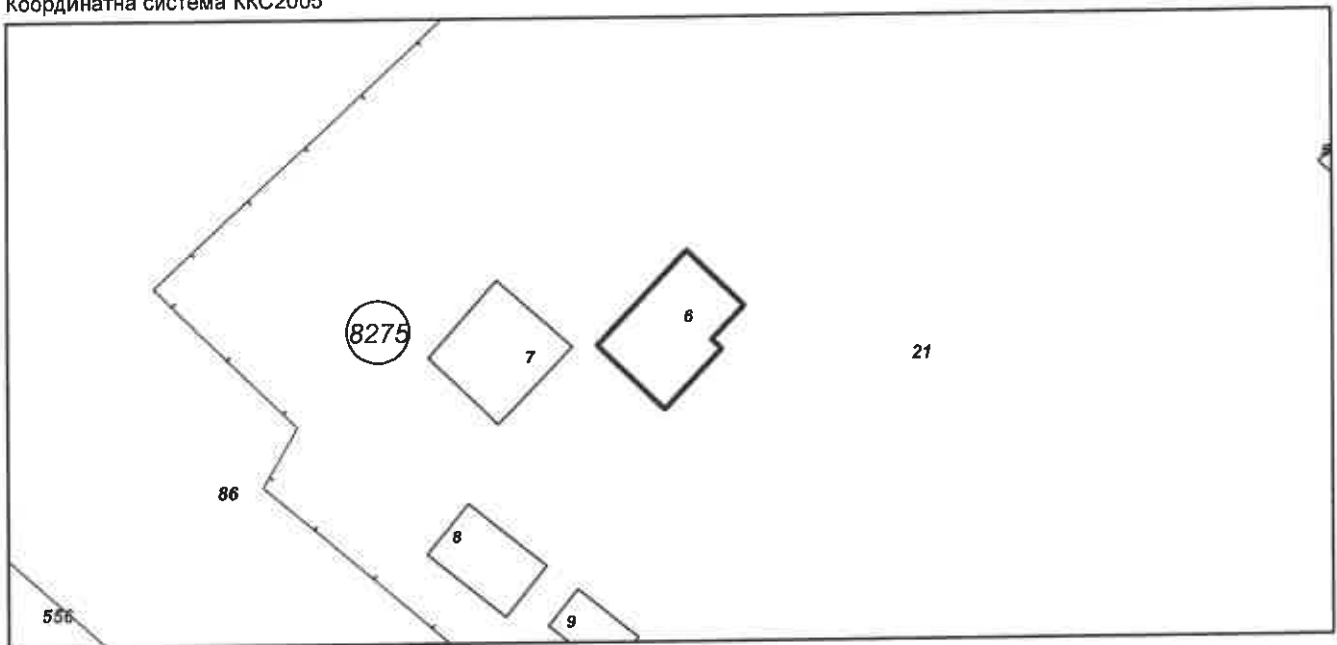
Брой самостоятелни обекти в сградата: **няма данни**

Предназначение: **Промислена сграда**

Стар идентификатор: **няма**

Номер по предходен план: **няма**

Координатна система ККС2005



M 1:500

Собственици по данни от КРНИ:

1. **205714200, "КРЕМИКОВЦИ ОЙЛ" ЕООД**

Няма данни за идеалните части

Други - Учредителен акт № 59 том CLXXVI рег. 71486 дело 54895 от 31.10.2019г., издаден от Служба по
вписванията гр. София

Носители на други вещни права по данни от КРНИ:

няма данни



Помощник-директор: Зилка Живкова Иванова

Подписан с цифров сертификат Зилка Живкова Иванова, Е
ОП, С-БСГ, Л-София, О="Geodnav, cartography and cadastre
agency", GID:2.5.1.97-N7985-130362903, Бир:Иванова, О=Зилка,
CN=Zilka Zhivova Ivanova, E=ivanova.Z@cadastre.bg

Скица № 15-809653-27.07.2023 г. издадена въз основа на
заявление с входящ № 01-402046-18.07.2023 г.



СЛУЖБА ПО ГЕОДЕЗИЯ, КАРТОГРАФИЯ И КАДАСТЪР - ГР. СОФИЯ

1618, кв. "ПАВЛОВО", Ул. "МУСАЛА" №1, 02/8188338,
sofia@cadastre.bg, БУЛСТАТ:130362903

СКИЦА НА СГРАДА № 15-809654-27.07.2023 г.

с идентификатор 68134.8275.21.7

Гр. София, общ. Столична, обл. София (столица)

По кадастралната карта и кадастралните регистри, одобрени със **Заповед РД-18-61/27.09.2010 г. на ИЗПЪЛНИТЕЛЕН ДИРЕКТОР НА АГКК**

Последно изменение на кадастралната карта и кадастралните регистри, засягащо сградата е от **27.07.2023 г.**

Адрес на сградата: **гр. София, район Кремиковци, м. "ЗСК Кремиковци"**

Сградата е разположена в поземлен имот с идентификатор **68134.8275.21**

Застроена площ: **42 кв. м**

Брой етажи: **1**

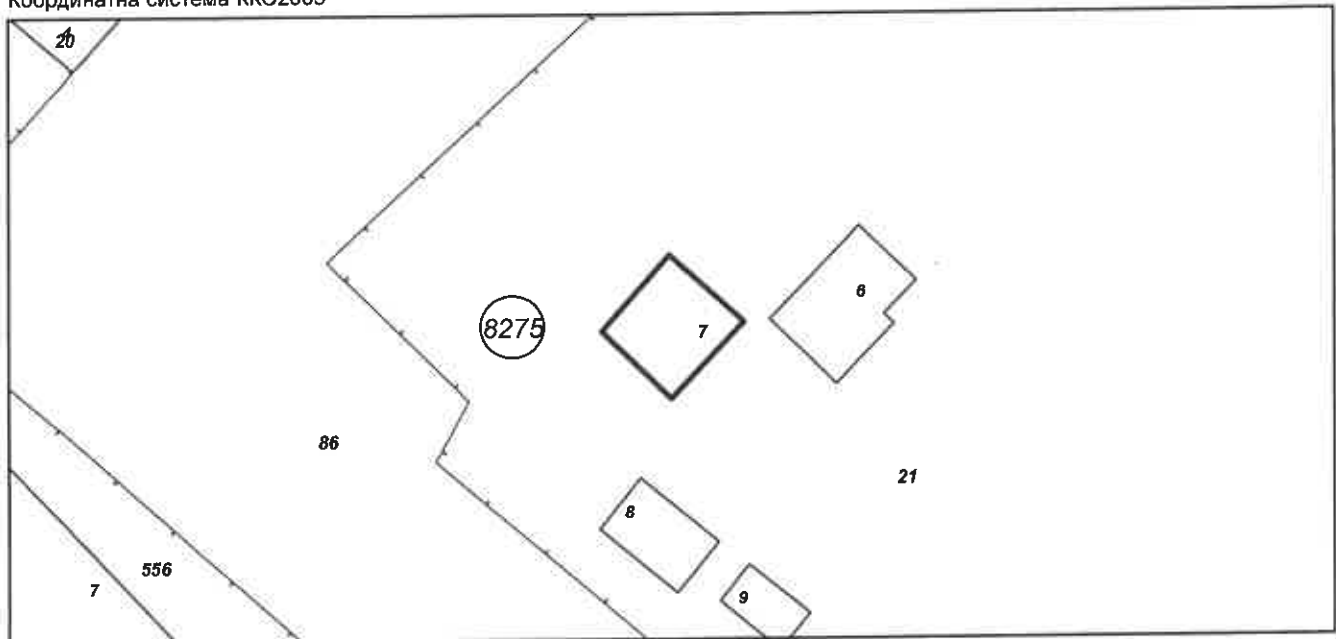
Брой самостоятелни обекти в сградата: **няма данни**

Предназначение: **Промислена сграда**

Стар идентификатор: **няма**

Номер по предходен план: **няма**

Координатна система ККС2005



М 1:500

Собственици по данни от КРНИ:

1. **205714200, "КРЕМИКОВЦИ ОЙЛ" ЕООД**

Няма данни за идеалните части

Други - Учредителен акт № 59 том CLXXVI рег. 71486 дело 54895 от 31.10.2019г., издаден от Служба по вписванията гр. София

Носители на други вещни права по данни от КРНИ:

няма данни



Ромелсана К. Бразова

Подписан с цифров сертификат Zlatka Zhivova Ivanova, E
DN: C=BG, L=София, O="Geodesy, cartography and cadastre
agency", OID.2.5.4.97=TRBG-130362903, SN=Ivanova, G=Zlatka,
CN=Zlatka Zhivova Ivanova, E=ivanova.z@cadastre.bg

Скица № 15-809654-27.07.2023 г. издадена въз основа на
заявление с входящ № 01-402046-18.07.2023 г.



СЛУЖБА ПО ГЕОДЕЗИЯ, КАРТОГРАФИЯ И КАДАСТЪР - ГР. СОФИЯ

1618, кв. "ПАВЛОВО", Ул. "МУСАЛА" №1, 02/8188338,
sofia@cadastre.bg, БУЛСТАТ:130362903

СКИЦА НА СГРАДА № 15-809655-27.07.2023 г.

с идентификатор **68134.8275.21.8**

Гр. София, общ. Столична, обл. София (столица)

По кадастралната карта и кадастралните регистри, одобрени със **Заповед РД-18-61/27.09.2010 г. на ИЗПЪЛНИТЕЛЕН ДИРЕКТОР НА АГКК**

Последно изменение на кадастралната карта и кадастралните регистри, засягащо сградата е от **27.07.2023 г.**

Адрес на сградата: **гр. София, район Кремиковци, м. "ЗСК Кремиковци"**

Сградата е разположена в поземлен имот с идентификатор **68134.8275.21**

Застроена площ: **27 кв. м**

Брой етажи: **1**

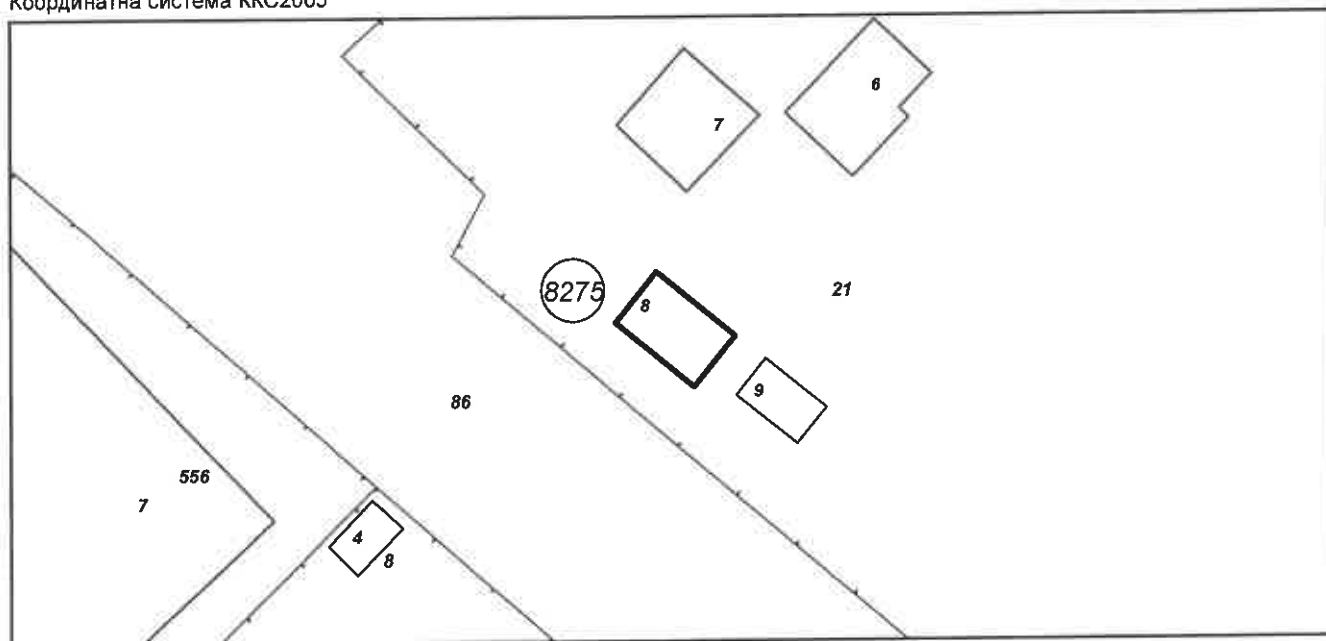
Брой самостоятелни обекти в сградата: **няма данни**

Предназначение: **Сграда за енергопроизводство**

Стар идентификатор: **няма**

Номер по предходен план: **няма**

Координатна система ККС2005



M 1:500

Собственици по данни от КРНИ:

1. **205714200, "КРЕМИКОВЦИ ОЙЛ" ЕООД**

Няма данни за идеалните части

Други - Учредителен акт № 59 том CLXXVI рег. 71486 депо 54895 от 31.10.2019г., издаден от Служба по вписванията гр. София

Носители на други вещни права по данни от КРНИ:

няма данни



Подписан: *И. Иванова*

Подписан с цифров сертификат Zlatica Zhivova Ivanova, E
DN: C=BG, L=София, O="Geodesy, cartography and cadastre
agency", OID.2.8.4.97=NTREG-130362903, CN=Ivanova, G=Zlatica
CN=Zlatica Zhivova Ivanova, E=ivanova.z@cadastre.bg

Скица № 15-809655-27.07.2023 г. издадена въз основа на
заявление с входящ № 01-402046-18.07.2023 г.



СЛУЖБА ПО ГЕОДЕЗИЯ, КАРТОГРАФИЯ И КАДАСТЪР - ГР. СОФИЯ

1618, кв. "ПАВЛОВО", Ул. "МУСАЛА" №1, 02/8188338,
sofia@cadastre.bg, БУЛСТАТ:130362903

СКИЦА НА СГРАДА № 15-809656-27.07.2023 г.

с идентификатор 68134.8275.21.9

Гр. София, общ. Столична, обл. София (столица)

По кадастралната карта и кадастралните регистри, одобрени със **Заповед РД-18-61/27.09.2010 г.**
на **ИЗПЪЛНИТЕЛЕН ДИРЕКТОР НА АГКК**

Последно изменение на кадастралната карта и кадастралните регистри, засягащо сградата е от
13.12.2018 г.

Адрес на сградата: гр. София, район Кремиковци, м. "ЗСК Кремиковци"

Сградата е разположена в поземлен имот с идентификатор **68134.8275.21**

Застроена площ: **15 кв. м**

Брой етажи: **1**

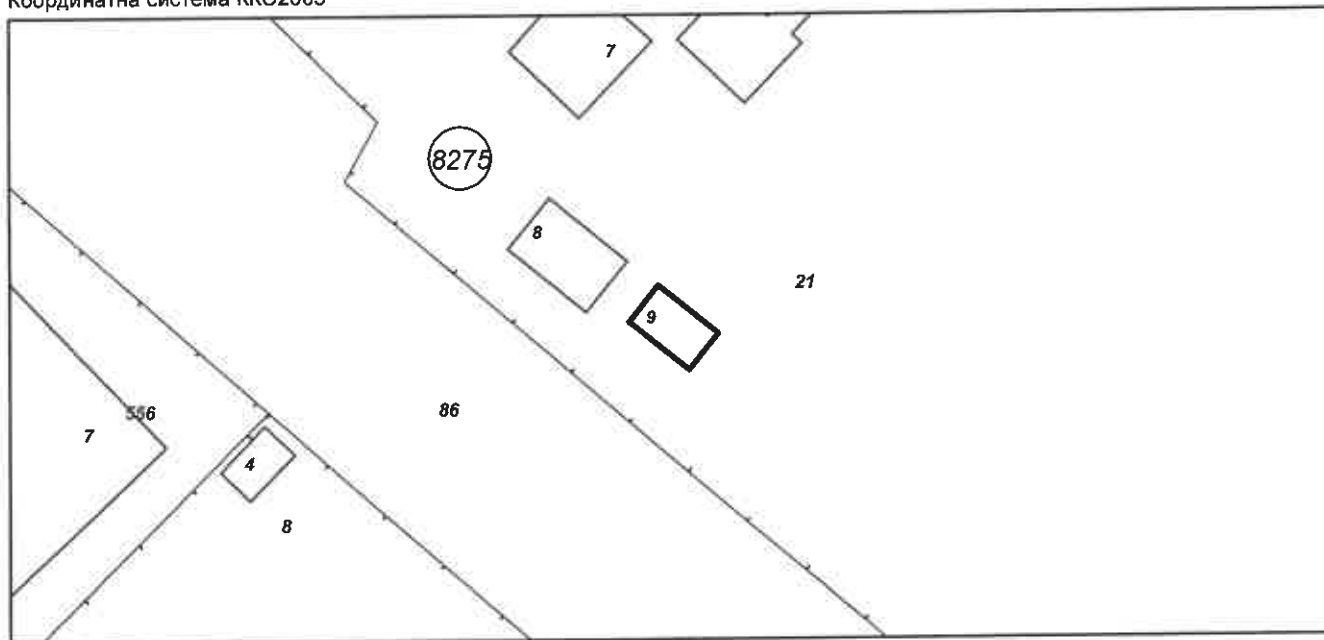
Брой самостоятелни обекти в сградата: **няма данни**

Предназначение: **Сграда за битови услуги**

Стар идентификатор: **няма**

Номер по предходен план: **няма**

Координатна система ККС2005



М 1:500

Собственици по данни от КРНИ:

няма данни

Носители на други вещни права по данни от КРНИ:

няма данни



Ромеладан: *[Handwritten signature]*

Скица № 15-809656-27.07.2023 г. издадена въз основа на
заявление с входящ № 01-402046-18.07.2023 г.