



СЛУЖБА ПО ГЕОДЕЗИЯ, КАРТОГРАФИЯ И КАДАСТЪР - ГР. СОФИЯ

1618, кв. "ПАВЛОВО", Ул. "МУСАЛА" №1, 02/8188338,
sofia@cadastre.bg, БУЛСТАТ:130362903

СКИЦА НА ПОЗЕМЛЕН ИМОТ № 15-881944-15.08.2023 г.

Поземлен имот с идентификатор **44063.6216.3202**

С. Лозен, общ. Столична, обл. София (столица)

По кадастралната карта и кадастралните регистри, одобрени със **Заповед РД-18-46./18.08.2011 г.**
на ИЗПЪЛНИТЕЛЕН ДИРЕКТОР НА АГКК

Последно изменение на кадастралната карта и кадастралните регистри, засягащо поземления имот е от **15.09.2016 г.**

Адрес на поземления имот: **с. Лозен, район Панчарево, местност ДИМОСКА БАРА**

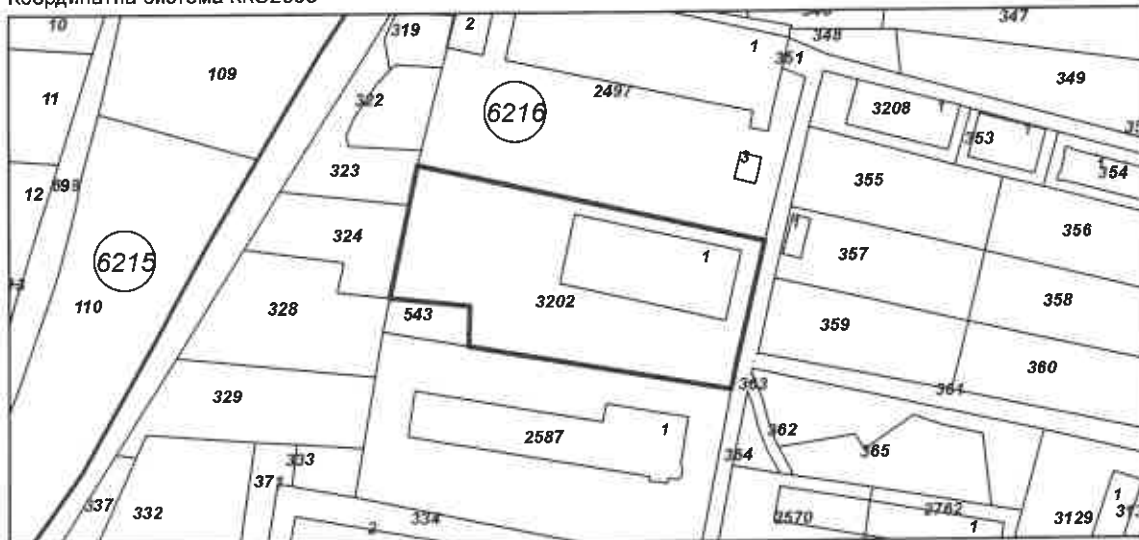
Площ: **3760 кв. м**

Трайно предназначение на територията: **Земеделска**

Начин на трайно ползване: **За стопански двор**

Категория на земята: **0**

Координатна система ККС2005



М 1:2000

Предишен идентификатор: **няма**

Номер по предходен план: **3202**

Съседни: **44063.6216.328, 44063.6216.543, 44063.6216.2587, 44063.6216.351, 44063.6216.2497, 44063.6216.323, 44063.6216.324**

Собственици по данни от КРНИ:

1. **203624804, "ЛОЗЕН АСЕТ" ЕАД**

Няма данни за идеалните части

Други УСТАВ № 179 том СХІ рег. 46973 от 07.08.2015г., издаден от СЛУЖБА ПО ВПИСВАНИЯТА

Носители на други вещни права по данни от КРНИ:

няма данни



Скица № 15-881944-15.08.2023 г. издадена въз основа на
заявление с входящ № 01-436215-03.08.2023 г.



СЛУЖБА ПО ГЕОДЕЗИЯ, КАРТОГРАФИЯ И КАДАСТЪР - ГР. СОФИЯ

1618, кв. "ПАВЛОВО", Ул. "МУСАЛА" №1, 02/8188338,
sofia@cadastre.bg, БУЛСТАТ:130362903

СКИЦА НА ПОЗЕМЛЕН ИМОТ № 15-881946-15.08.2023 г.

Поземлен имот с идентификатор **44063.6216.543**

С. Лозен, общ. Столична, обл. София (столица)

По кадастралната карта и кадастралните регистри, одобрени със **Заповед РД-18-46./18.08.2011 г.**
на **ИЗПЪЛНИТЕЛЕН ДИРЕКТОР НА АГКК**

Последно изменение на кадастралната карта и кадастралните регистри, засягащо поземления имот е от **15.09.2016 г.**

Адрес на поземления имот: с. Лозен, район Панчарево, местност **ДИМОСКА БАРА**

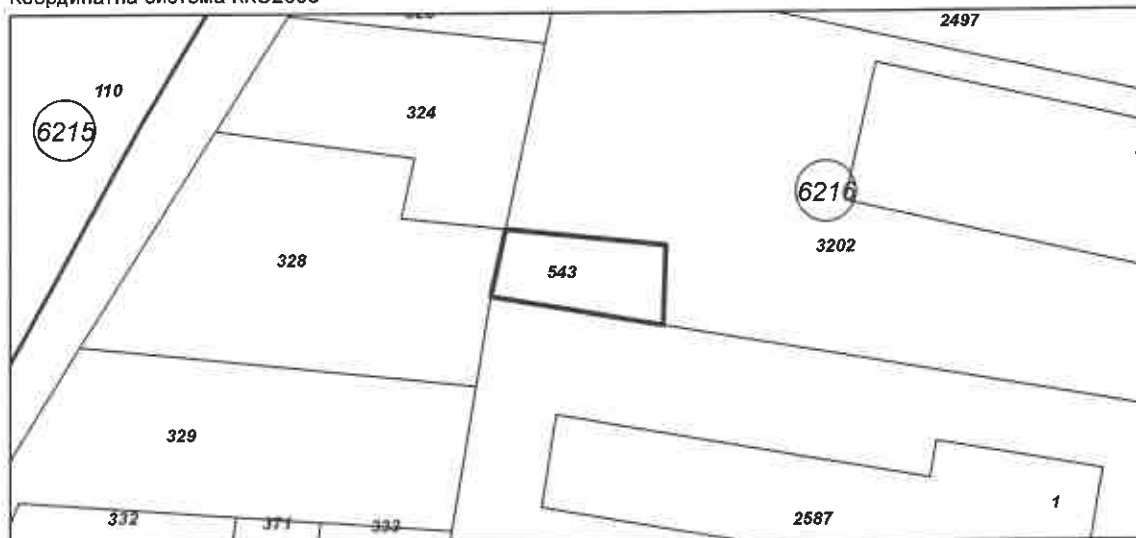
Площ: **217 кв. м**

Трайно предназначение на територията: **Земеделска**

Начин на трайно ползване: **За стопански двор**

Категория на земята: **0**

Координатна система ККС2005



М 1:1000

Прекишен идентификатор: **няма**

Номер по предходен план: **3202,9918952**

Съседи: **44063.6216.2587, 44063.6216.3202, 44063.6216.324, 44063.6216.328**

Собственици по данни от КРНИ:

1. **203624804, "ЛОЗЕН АСЕТ" ЕАД**

Няма данни за идеалните части

Други УСТАВ № 179 том СХІ рег. 46973 от 07.08.2015г., издаден от СЛУЖБА ПО ВПИСВАНИЯТА

Носители на други вещни права по данни от КРНИ:

няма данни



Скица № 15-881946-15.08.2023 г. издадена въз основа на
заявление с входящ № 01-436215-03.08.2023 г.



Печатен с цифров подпис ЕМАЛИНА ДИМИТРОВА VELCHEVA,
Е:
DN: C=BG, L=Soфия, OU=Геодезия, Картография и Кадастрална Агенция,
OU=2, O=ИЗПЪЛНИТЕЛЕН ДИРЕКТОР НА АГКК, O=ДИРЕКЦИЯ,
CN=EMALINA DIMITROVA VELCHEVA, E=Velcheva.j@cadastre.bg



СЛУЖБА ПО ГЕОДЕЗИЯ, КАРТОГРАФИЯ И КАДАСТЪР - ГР. СОФИЯ

1618, кв. "ПАВЛОВО", Ул. "МУСАЛА" №1, 02/8188338,
sofia@cadastre.bg, БУЛСТАТ:130362903

СКИЦА НА СГРАДА № 15-881948-15.08.2023 г.

с идентификатор 44063.6216.3202.1

С. Лозен, общ. Столична, обл. София (столица)

По кадастралната карта и кадастралните регистри, одобрени със **Заповед РД-18-46./18.08.2011 г.**
на ИЗПЪЛНИТЕЛЕН ДИРЕКТОР НА АГКК

Последно изменение на кадастралната карта и кадастралните регистри, засягащо сградата е от
15.09.2016 г.

Адрес на сградата: **с. Лозен, район Панчарево**

Сградата е разположена в поземлен имот с идентификатор **44063.6216.3202**

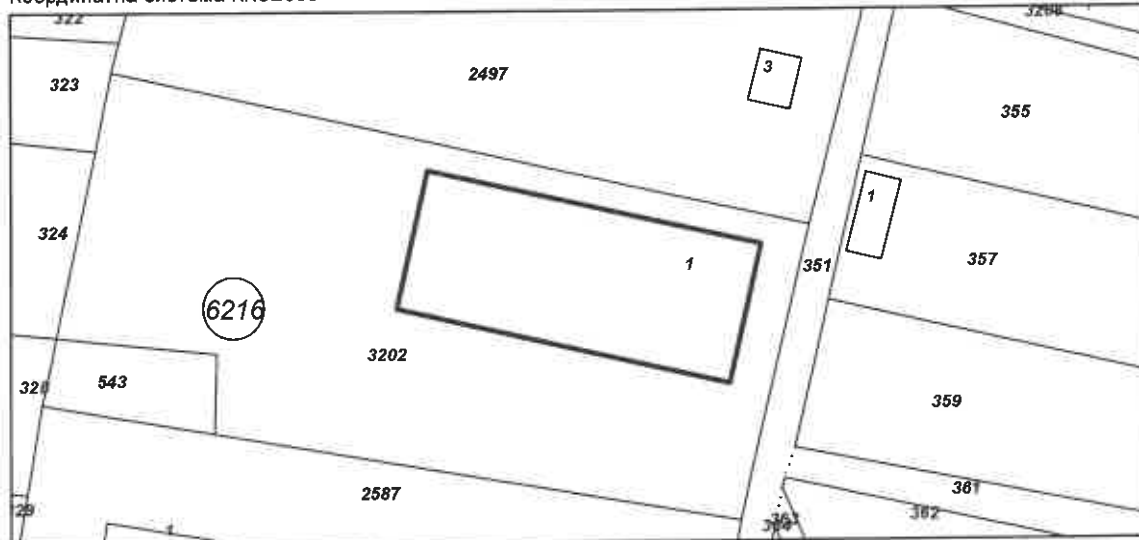
Застроена площ: **843 кв. м**

Брой етажи: **1**

Брой самостоятелни обекти в сградата: **няма данни**

Предназначение: **Сграда със смесено предназначение**

Координатна система ККС2005



М 1:1000

Стар идентификатор: **няма**

Номер по предходен план: **няма**

Собственици по данни от КРНИ:

1. **203624804, "ЛОЗЕН АСЕТ" ЕАД**

Няма данни за идеалните части

Други УСТАВ № 179 том СХІ рег. 46973 от 07.08.2015г., издаден от СЛУЖБА ПО ВПИСВАНИЯТА

Носители на други вещни права по данни от КРНИ:

няма данни



Скица № 15-881948-15.08.2023 г. издадена въз основа на
заявление с входящ № 01-436215-03.08.2023 г.